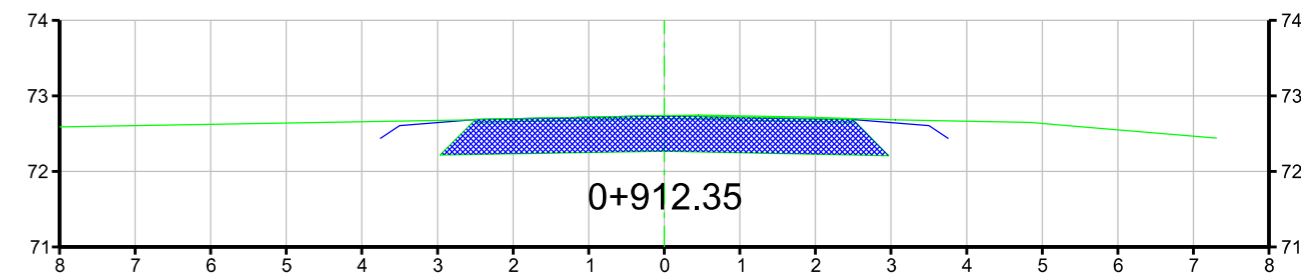
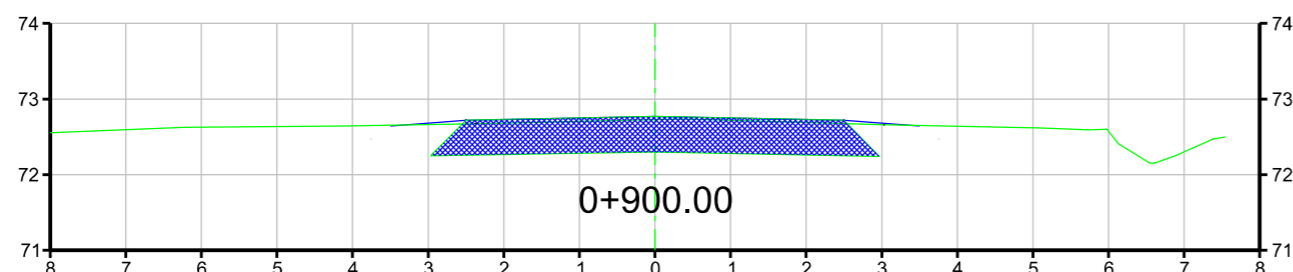


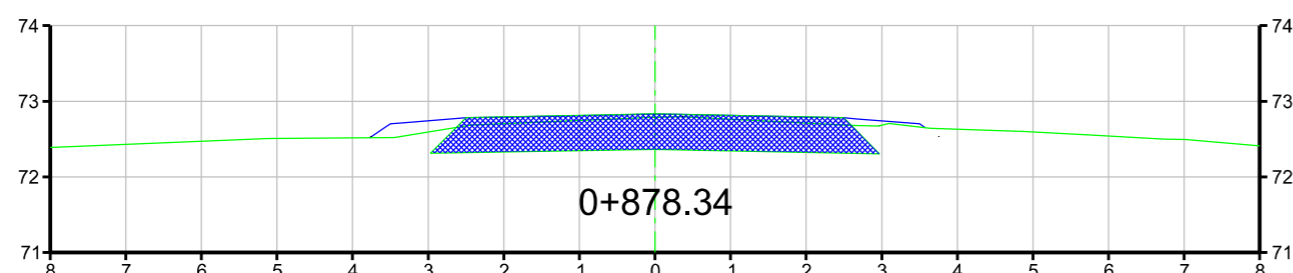
ODLEGŁOŚCI																
RZĘDNE PROJEKTOWANE				72.45 - 3.76	72.63 - 3.50	72.68 - 2.85	72.71 - 2.50	72.72 - 1.62	72.76 - 0.00	72.74	72.71 - 0.88	72.71 - 2.50	72.65 - 3.15	72.63 - 3.50	72.45 - 3.76	
RZĘDNE ISTNIEJĄCE	72.59	72.61				72.68	72.70	72.70	72.74	72.72		72.67		72.61	72.53	72.48



ODLEGŁOŚCI														
RZĘDNE PROJEKTOWANE				72.44 - 3.76	72.61 - 3.50	72.68 - 2.50		72.74 - 0.00		72.69 - 2.50	72.61 - 3.50	72.44 - 3.76		
RZĘDNE ISTNIEJĄCE	72.59					72.68	72.72	72.75	72.72	72.68	72.65	72.59		72.44



ODLEGŁOŚCI																
RZĘDNE PROJEKTOWANE				72.47 - 3.76	72.64 - 3.50	72.72 - 2.50		72.77 - 0.00		72.72 - 2.50	72.64 - 3.50	72.47 - 3.76				
RZĘDNE ISTNIEJĄCE	72.59	72.63	72.64			72.67	72.68	72.73	72.73	72.66		72.62	72.59	72.51	72.47	72.51



ODLEGŁOŚCI																		
RZĘDNE PROJEKTOWANE				72.62 - 3.76	72.60 - 3.33	72.76 - 2.50		72.82 - 0.43	72.83 - 0.00	72.79 - 2.07	72.79 - 2.50	72.77 - 2.67	72.70 - 3.50					
RZĘDNE ISTNIEJĄCE	72.59	72.51				72.68	72.78	72.78	72.80	72.68	72.70	72.64	72.62	72.60	72.55	72.50	72.49	72.44

ZAKŁADY BUDOWY I KONSERWACJI
URZĄDZEŃ DROGOWYCH

"VIA" Sp. z o.o.

97-330 Barkowice Mokre, ul. Leśna 2

OBIEKT	Przebudowa obiektu mostowego przez Kanał Olszowiecki, przebudowa przepustu w m.Kampinos w ramach przebudowy drogi powiatowej.		
ADRES	GMINA KAMPINOS		
INWESTOR	POWIAT WARSZAWA ZACHÓD reprezentowany przez Zarząd Dróg Powiatowych w Ożarówie Mazowieckim ul. Poznańska 300, 05-850 Ożarów Mazowiecki		
NAZWA RYSUNKU	PRZEKROJE POPRZECZNE		
PROJEKT WYKONAWCZY		Rysunek nr 7.3	Skala: 1:100
		Upraw. bud.	Data: Listopad 2019
Podpisy			

Projektant	mgr inż. Magdalena Żelaśkiewicz	MAZ/0144/POOD/12
Sprawdzający	mgr inż. Jan Sałyga	MAZ/0311/PWOD/14